




ODŮVODNĚNÍ ZMĚNY Č. 1 ÚZEMNÍHO PLÁNU BRANTICE

B.2 VÝKRES PŘEDPOKLÁDANÝCH ZÁBORŮ PŮDNÍHO FONDU

1 : 5 000

| | | | | | |
|---|---|--|---|---|---|
|  |  | HRANICE SPRÁVNÍHO ÚZEMÍ OBCE | STAV | NÁVRH | |
|  |  | HRANICE KATASTRÁLNÍHO ÚZEMÍ |  |  | PLOCHY SMÍŠENÉ OBYTNÉ |
|  |  | HRANICE ZASTAVĚNÉHO ÚZEMÍ K 1. 10. 2019 |  |  | PLOCHY VODNÍ A VODOHOSPODÁŘSKÉ |
|  |  | HRANICE ZASTAVITELNÝCH PLOCH S OZNAČENÍM |  |  | PLOCHY VODNÍ A VODOHOSPODÁŘSKÉ - HRÁZÍ |
| | | |  |  | KÓD BPEJ - TŘÍDA OCHRANY ZEMĚDĚLSKÝCH POZEMKŮ |
|  |  | HRANICE BPEJ | | | |
|  |  | ZEMĚDĚLSKÉ POZEMKY S TŘÍDOU OCHRANY I. | | | |
|  |  | ZEMĚDĚLSKÉ POZEMKY S TŘÍDOU OCHRANY II. | | | |
|  |  | ZEMĚDĚLSKÉ POZEMKY S TŘÍDOU OCHRANY IV. | | | |
|  |  | ZEMĚDĚLSKÉ POZEMKY S TŘÍDOU OCHRANY V. | | | |
|  |  | LESNÍ POZEMKY | | | |
|  |  | NEZEMĚDĚLSKÉ POZEMKY | | | |



PROJEKTOVÁ ČINNOST, URBANISMUS, ÚZEMNÍ PLÁNOVÁNÍ, EKOLOGIE, GIS

URBANISTICKÉ STŘEDISKO OSTRAVA, s.r.o.

OSTRAVA s.r.o.

Spartakovců 3, Ostrava-Poruba, 70800

tel: 596 939 530

ZODP.PROJEKTANT: ING. ARCH. VLADIMÍRA FUSKOVÁ

ZAK. ČÍSLO: U - 517

ZPRACOVATEL: ING. ARCH. VLADIMÍRA FUSKOVÁ, ING. IVA MIČKOVÁ

OBJEDNATEL: OBEC BRANTICE

DATUM: LEDEN 2020