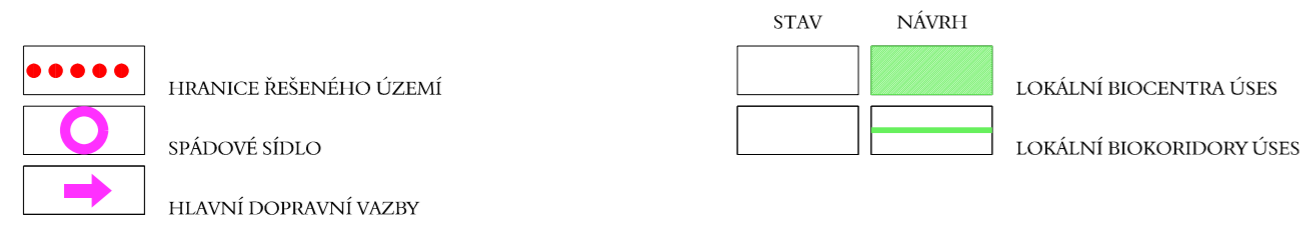


ZMĚNA Č. 1 ÚZEMNÍHO PLÁNU BRANTICE

B.3 VÝKRES ŠIRŠÍCH VZTAHŮ

1 : 50 000

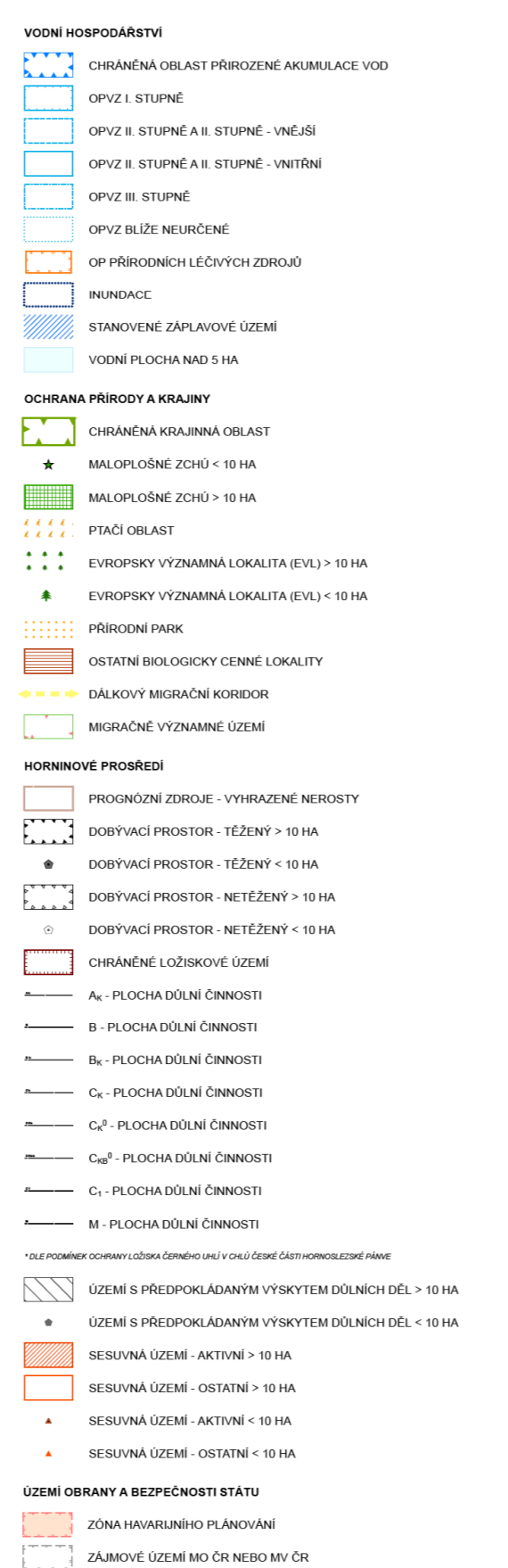


PŘEVZATO ZE ZÁSAD ÚZEMNÍHO ROZVOJE MORAVSKOSLEZSKÉHO KRAJE VE ZNĚNÍ AKTUALIZACE Č. 1

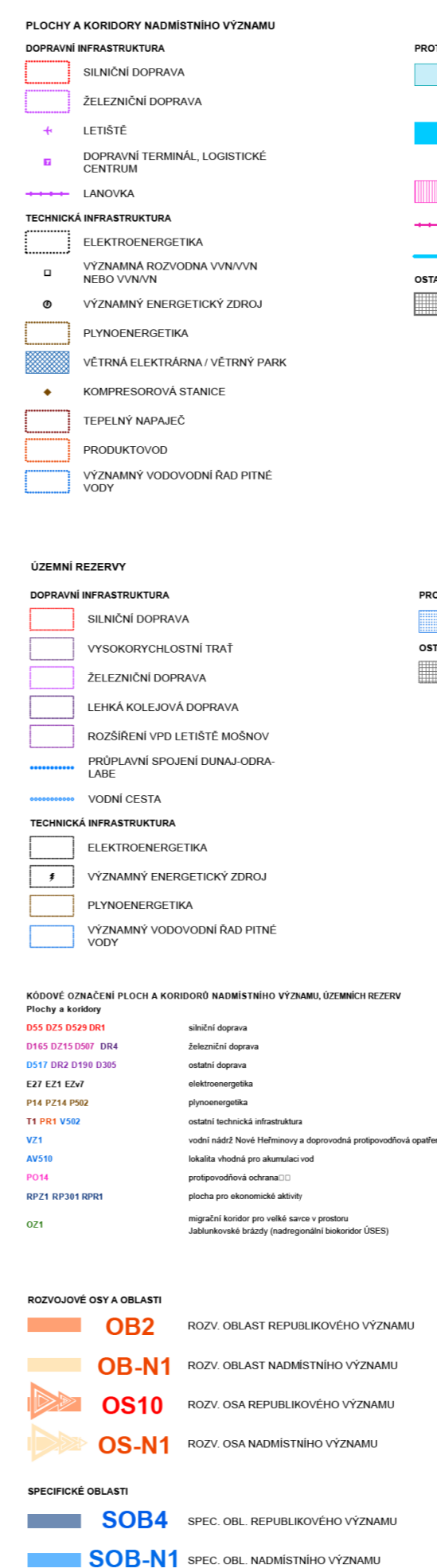
JEVY INFORMATIVNÍ




LIMITY VYUŽITÍ ÚZEMÍ (pokračování)



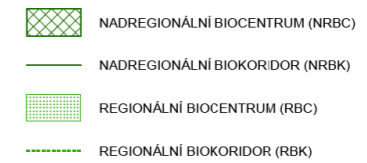
JEVY NAVRHOVANÉ



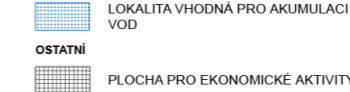
PROTIPOVODŇOVÁ OCHRANA



ÚZEMNÍ SYSTÉM EKOLOGICKÉ STABILITY



PROTIPOVODŇOVÁ OCHRANA



Průh.
a) Pro účinnost kartografického zobrazení byla data tohoto výkresu topograficky upravena.
b) V případě, kdy změny ve vymezení výškových a sklonových koridů a ploch nebo jejich částí není možná - měřítko tabulárně vpravo (1:100 000) přibližně zobrazi (osa rozř. = 100m), jsou přibližně zobrazeny nové návrhy vymezení A - ZUR MOK.
c) Zářez ploch a koridů a ÚSES mimo hranice Moravskoslezského kraje mají pouze informativní charakter.
Vedení ploch a koridů mimo území Moravskoslezského kraje (informativní ev.)

POZNÁMKA: NĚKTERÉ JEVY OBSAŽENÉ V LEGENDĚ SE VE VÝKRESE NEMUSÍ VYSKYTOVAT