

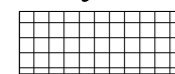
ZMĚNA Č. 1 ÚZEMNÍHO PLÁNU BRANTICE

A.6 VÝKRES VEŘEJNĚ PROSPĚŠNÝCH STAVEB, OPATŘENÍ A ASANACÍ

1 : 5 000

VEŘEJNĚ PROSPĚŠNÉ STAVBY A VEŘEJNĚ PROSPĚŠNÁ OPATŘENÍ, PRO KTERÉ LZE PRÁVA K POZEMKŮM A STAVBÁM VYVLASTNIT :

VEŘEJNĚ PROSPĚŠNÉ STAVBY PRO DOPRAVU




KDS PŘELOŽKA SILNICE I/45 V KORIDORU DOPRAVNÍ INFRASTRUKTURY SILNIČNÍ

VEŘEJNĚ PROSPĚŠNÉ STAVBY A OPATŘENÍ PRO VODNÍ HOSPODÁŘSTVÍ




OPR OPATŘENÍ NA SNÍŽENÍ POVODŇOVÝCH RIZIK VE VYMEZENÉ PLOŠE

VEŘEJNĚ PROSPĚŠNÁ OPATŘENÍ PRO ÚZEMNÍ SYSTÉM EKOLOGICKÉ STABILITY:



LOKÁLNÍ BIOCENTRA



RUŠENÉ JEVY

PODTISK - PLATNÝ ÚZEMNÍ PLÁN BRANTICE



PROJEKTOVÁ ČINNOST, URBANISMUS, ÚZEMNÍ PLÁNOVÁNÍ, EKOLOGIE, GIS

URBANISTICKÉ STŘEDISKO OSTRAVA, s.r.o.

Spartakovců 3, Ostrava-Poruba, 70800

tel: 596 939 530

ZODP.PROJEKTANT: ING. ARCH. VLADIMÍRA FUSKOVÁ

ZAK. ČÍSLO: U - 514

ZPRACOVATEL: ING. ARCH. VLADIMÍRA FUSKOVÁ, ING. IVA MIČKOVÁ

OBJEDNATEL: OBEC BRANTICE

DATUM: LEDEN 2020