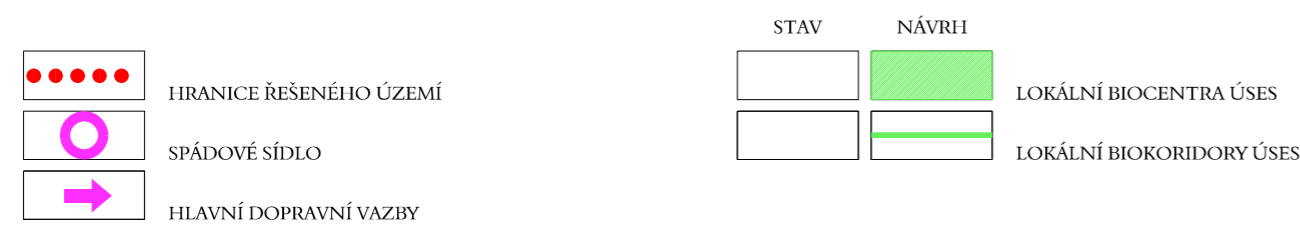


ZMĚNA Č. 1 ÚZEMNÍHO PLÁNU BRANTICE

B.3 VÝKRES ŠIRŠÍCH VZTAHŮ

1 : 50 000

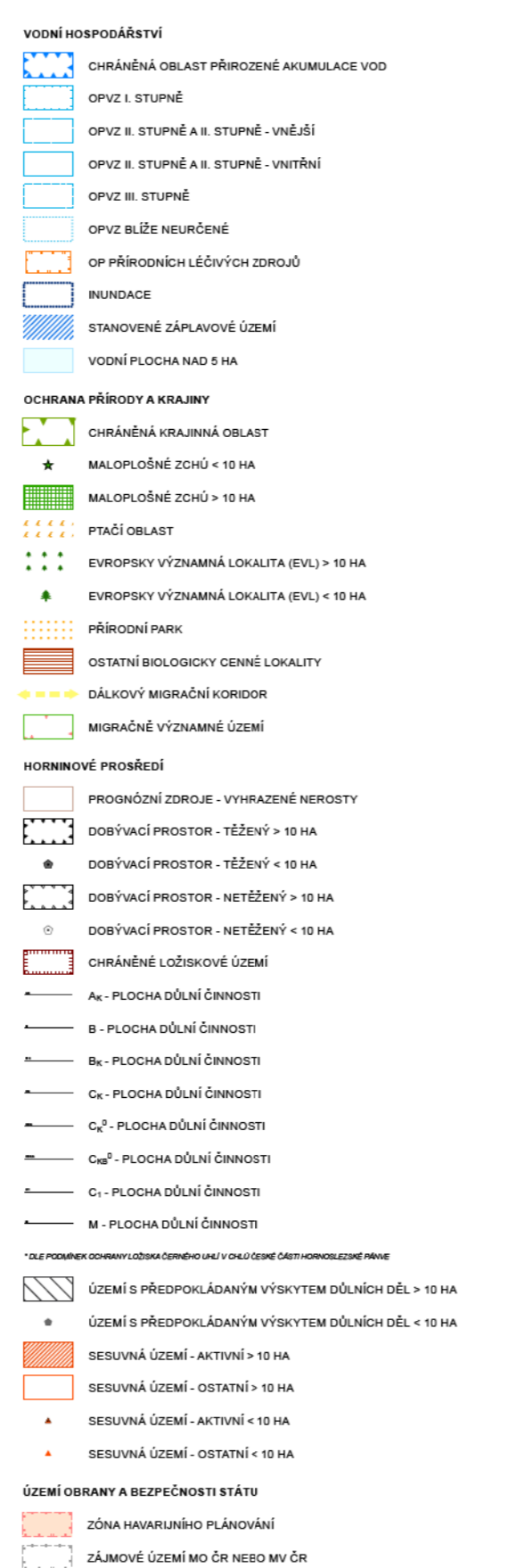


PŘEVZATO ZE ZÁSAD ÚZEMNÍHO ROZVOJE MORAVSKOSLEZSKÉHO KRAJE VE ZNĚNÍ AKTUALIZACE Č. 1

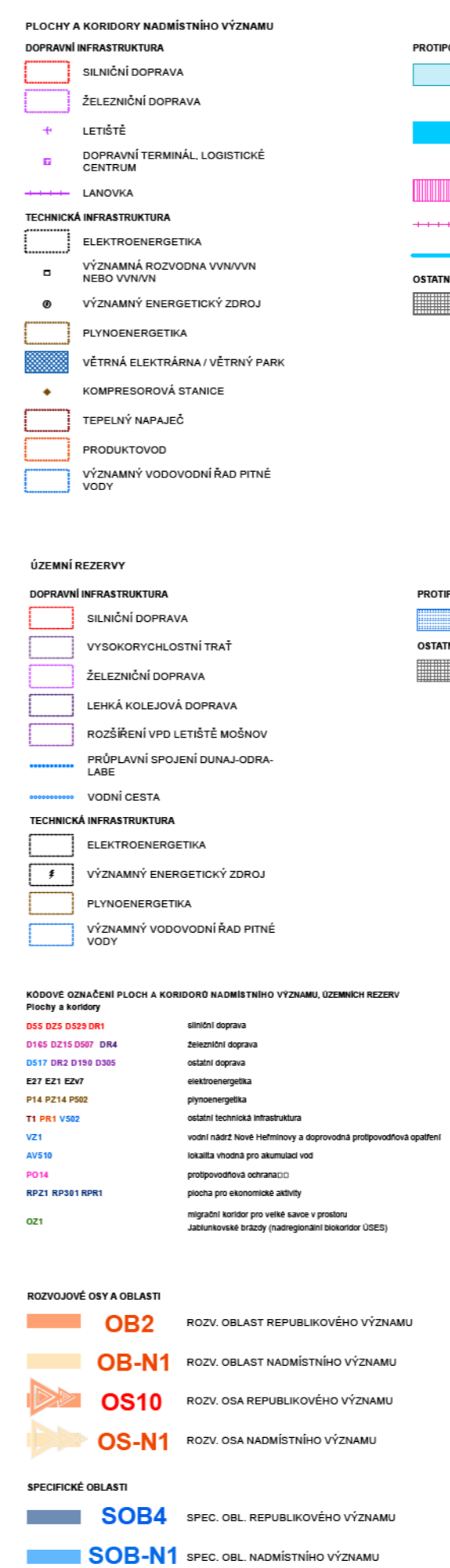
JEVY INFORMATIVNÍ



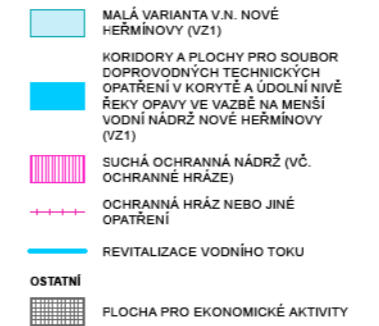
LIMITY VYUŽITÍ ÚZEMÍ (pokračování)



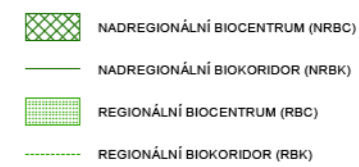
JEVY NAVRHOVANÉ



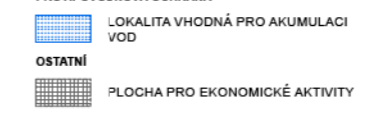
PROTIPOVODŇOVÁ OCHRANA



ÚZEMNÍ SYSTÉM EKOLOGICKÉ STABILITY



PROTIPOVODŇOVÁ OCHRANA



Průh.
a) Pro přesnost kartografického zobrazení byla data tohoto výkresu topologicky upravena.
b) V případě, kdy změny ve vymezení vyznačených a sklerovaných koridorů a ploch nebo jejich částí není možná v měřítku zobrazení výkresu (1:50 000) přibližně zobrazení (sá rozdíl = 100m).
c) Závazky ploch a koridorů a ÚSES mimo hranice Moravskoslezského kraje mají pouze informativní charakter.
Vedení ploch a koridorů mimo území Moravskoslezského kraje (informativní jevy)

POZNÁMKA: NĚKTERÉ JEVY OBSAŽENÉ V LEGENDĚ SE VE VÝKRESE NEMUSÍ VYSKYTOVAT

PROJEKTOVÁ ČINNOST, URBANISMUS, ÚZEMNÍ PLÁNOVÁNÍ, EKOLOGIE, GIS

URBANISTICKÉ STŘEDISKO OSTRAVA, s.r.o.
OSTRAVA s.r.o. Spartačův 3, Ostrava-Poruba, 70800 tel: 596 939 530, 596 939 531

ZODP. PROJEKTÁNT: ING. ARCH. VLADIMÍRA FUSKOVÁ	ZAK. ČÍSLO: U - 514
ZPRACOVÁTEL: ING. ARCH. VLADIMÍRA FUSKOVÁ, ING. IVA MIČKOVÁ	
OBJEDNATEL: OBEC BRANTICE	DATUM: ŘÍJEN 2020